

# COMMUNE DE DEVELIER



## PLAN SPECIAL

### « LES QUATRE FAULX »

#### Plan d'occupation du sol

##### GEOMETRE OFFICIEL


ETABLI AVEC LES DONNEES  
DE LA MENSURATION OFFICIELLE DU

31 JUL. 2012

PLAN CERTIFIE EXACT A L'INTERIEUR DU PERIMETRE  
LE GEOMETRE OFFICIEL

COURRENDLIN, LE 09 NOVEMBRE 2012

  
SIGNATURE



##### AUTORITE COMMUNALE

DEPOT PUBLIC

DU 14 JUIN 2012 AU 13 JUILLET 2012

ADOpte PAR L'ASSEMBLEE COMMUNALE LE

05 NOVEMBRE 2012



AU NOM DE L'ASSEMBLEE COMMUNALE

LE PRESIDENT

LA SECRETAIRE

LA SECRETAIRE COMMUNALE SOUSIGNEE CERTIFIE  
L'EXACTITUDE DES INDICATIONS CI-DESSUS

DEVELIER, LE - 6 DEC. 2012

  
  
SIGNATURE



##### AUTORITE CANTONALE


EXAMEN PREALABLE DU

06 DECEMBRE 2011

APPROUVE PAR DECISION DU

11 DEC. 2012

SERVICE DE L'AMENAGEMENT DU TERRITOIRE

  
SIGNATURE





<b>GEOMETRE OFFICIEL</b>	
ETABLI AVEC LES DONNEES DE LA MENSURATION OFFICIELLE DU .....	
PLAN CERTIFIE EXACT A L'INTERIEUR DU PERIMETRE LE GEOMETRE OFFICIEL	
....., LE .....	SIGNATURE ..... TIMBRE .....

<b>AUTORITE COMMUNALE</b>		
DEPOT PUBLIC	DU .....	AU .....
ADOPTÉ PAR L'ASSEMBLEE COMMUNALE LE	.....	
AU NOM DE L'ASSEMBLEE COMMUNALE	LE PRESIDENT	LA SECRETAIRE
	.....	.....
<p>LA SECRETAIRE COMMUNALE SOUSSEENE CERTIFIE L'EXACTITUDE DES INDICATIONS CI-DESSUS</p> <p>..... LE .....</p>		
	SIGNATURE	TIMBRE

AUTORITE CANTONALE	
EXAMEN PREALABLE DU	06 DECEMBRE 2011
APPROUVE PAR DECISION DU	.....
SERVICE DE L'AMENAGEMENT DU TERRITOIRE	.....
	SIGNATURE
	TIMBRE

A TITRE ILLUSTRATIF (informations non contraignantes)

Proposition de structure parcellaire

